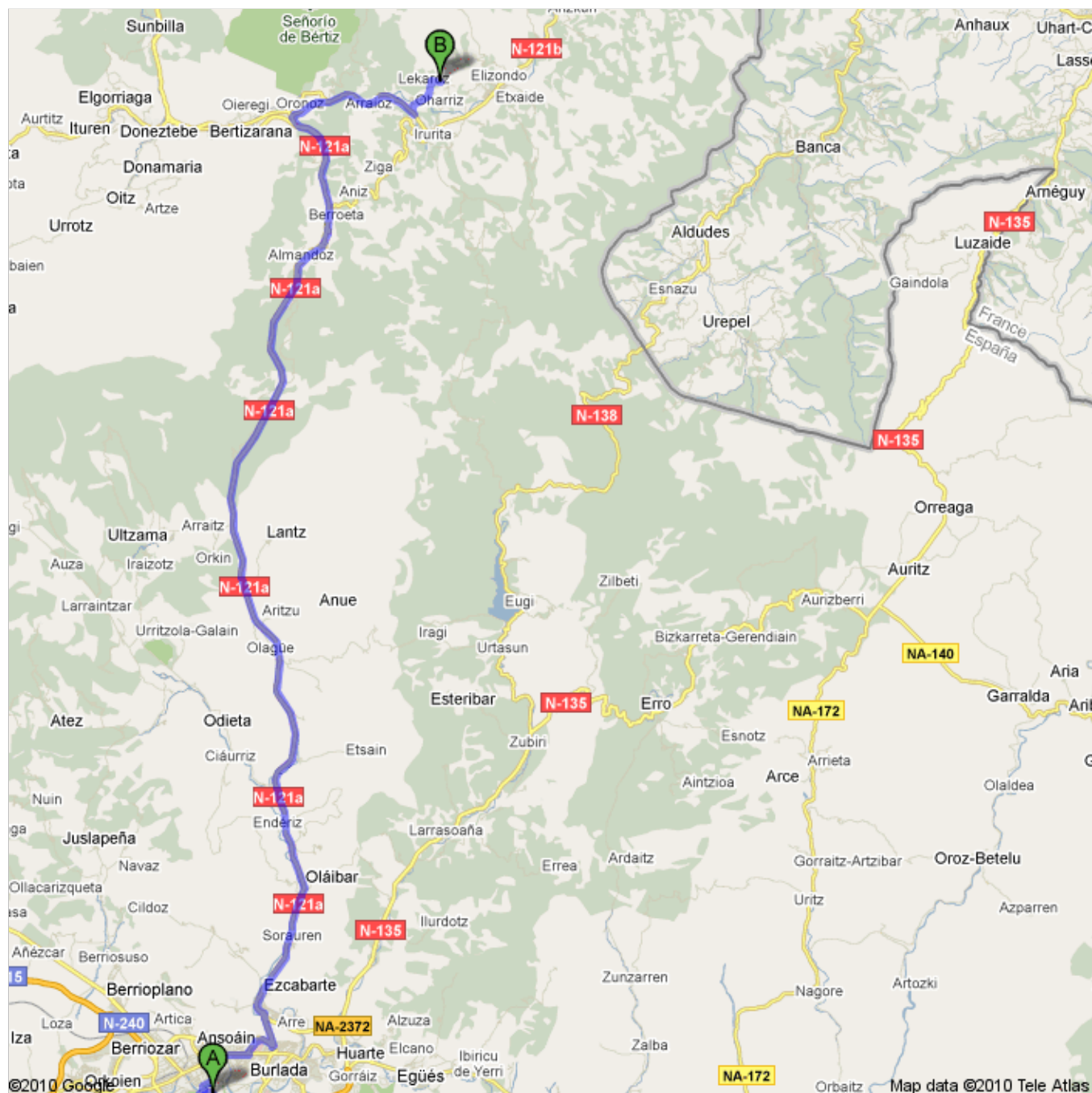




Cómo llegar a Albergue Juvenil Valle De Baztan












Barrio Huarte, S/N, 31794 Baztan - 948 581 804

49,6 km – aprox. 53 min





	1. Dirígete hacia el norte en Calle Nueva hacia Plaza de Consistorial	avanza 17 m total: 17 m
	2. Gira ligeramente a la izquierda en Plaza de Consistorial	avanza 40 m total: 57 m
	3. Toma la 1ª a la izquierda hasta Calle de San Saturnino	avanza 11 m total: 68 m
	4. Gira a la derecha para continuar en Calle de San Saturnino	avanza 31 m total: 99 m
	5. Continúa por Calle de Jarauta .	avanza 130 m total: 220 m
	6. Gira a la izquierda en Calle de Joaquín Jarauta	avanza 210 m total: 450 m
	7. Gira a la izquierda en Calle de la Virgen del Rocío	avanza 100 m total: 550 m
	8. Gira ligeramente a la derecha en Calle Mayor	avanza 70 m total: 600 m
	9. Toma la 2ª a la derecha hasta Bajada de la Estación	avanza 260 m total: 850 m
	10. Gira a la derecha en Cuesta de Curtidores	avanza 220 m total: 1,1 km
	11. Toma la 1ª a la izquierda hasta Puente de la Rochapea	avanza 190 m total: 1,3 km
	12. En la rotonda, toma la primera salida en dirección Arga Ibaia Kalea Pasa una rotonda Unos 1 min	avanza 650 m total: 1,9 km
	13. En la rotonda, toma la primera salida en dirección Calle de Errotazar Unos 1 min	avanza 700 m total: 2,6 km
	14. En la rotonda, toma la primera salida en dirección Av de Don Marcelo Celayeta/ NA-4200 Continúa hacia NA-4200 Pasa una rotonda Unos 1 min	avanza 350 m total: 3,0 km
	15. Gira a la derecha en Av de Villava	avanza 13 m total: 3,0 km
	16. Gira a la izquierda para continuar por Av de Villava	avanza 15 m total: 3,0 km
	17. Gira ligeramente a la derecha en Av de Villava/NA-4200 Unos 1 min	avanza 650 m total: 3,6 km
	18. Gira a la derecha en Calle de San Cristóbal	avanza 11 m total: 3,6 km
	19. Gira a la izquierda para continuar por Calle de San Cristóbal	avanza 21 m total: 3,7 km
	20. Gira a la izquierda para continuar por Calle de San Cristóbal	avanza 26 m total: 3,7 km
	21. Gira a la derecha para continuar en Calle de San Cristóbal Pasa una rotonda Unos 1 min	avanza 600 m total: 4,3 km
	22. En la rotonda, toma la primera salida en dirección Ronda de Pamplona/PA-30 Unos 1 min	avanza 650 m total: 4,9 km

	23. En la rotonda, toma la segunda salida y continúa por Ronda de Pamplona/PA-30 Unos 1 min	avanza 1,2 km total: 6,1 km
	24. Continúa recto por Ronda de Pamplona/PA-30	avanza 97 m total: 6,2 km
	25. En la rotonda, toma la tercera salida en dirección N-121a Unos 1 min	avanza 1,1 km total: 7,3 km
	26. Gira a la derecha en NA-2552	avanza 26 m total: 7,4 km
	27. Gira a la izquierda para continuar por NA-2552	avanza 16 m total: 7,4 km
	28. Gira a la derecha en Ctra de Irún/N-121a Continúa hacia N-121a Unos 2 min	avanza 2,5 km total: 9,9 km
	29. Continúa recto hacia Calle de San Andrés/N-121a Continúa hacia N-121a Unos 28 min	avanza 32,1 km total: 42,0 km
	30. Toma la salida hacia N-121a/elizondo/N-121b/oronoz/mugairi/dantxarinea/Francia	avanza 270 m total: 42,2 km
	31. Gira ligeramente a la derecha en N-121b Unos 5 min	avanza 5,3 km total: 47,5 km
	32. Gira a la derecha en Polígono Industrial Zaldubia/NA-4445	avanza 38 m total: 47,6 km
	33. Gira a la izquierda para continuar por Polígono Industrial Zaldubia/NA-4445 Continúa hacia NA-4445	avanza 39 m total: 47,6 km
	34. Gira a la izquierda para continuar por NA-4445	avanza 130 m total: 47,7 km
	35. Continúa por Ctra de Oharriz/NA-4405 . Unos 1 min	avanza 900 m total: 48,6 km
	36. Gira a la izquierda . Unos 1 min	avanza 550 m total: 49,2 km
	37. Gira a la izquierda .	avanza 37 m total: 49,2 km
	38. Gira a la derecha	avanza 350 m total: 49,6 km

 Albergue Juvenil Valle De Baztan
Barrio Huarte, S/N, 31794 Baztan - 948 581 804

Estas indicaciones se ofrecen sólo a modo de planificación. Es posible que las obras, el clima, el tráfico u otros factores hagan variar el estado de las carreteras respecto a los resultados del mapa, por lo que deberías tener en cuenta estos aspectos al planificar la ruta. Debes respetar todas las señales y los avisos relacionados con la ruta.

Datos de mapa ©2010 Tele Atlas